Schnitt 1

Achse:
RRB Schnitt 1

Höhenplan:
HP RRB Schnitt 1

Station:
0+000.000 - 0+021.954

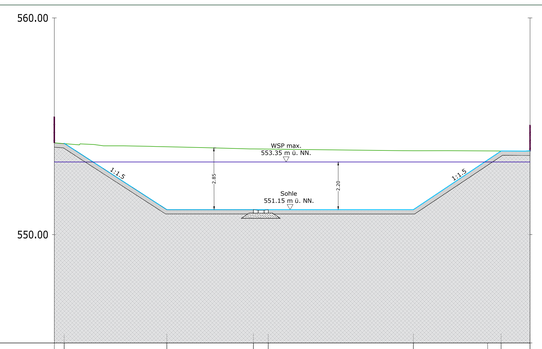

MüNN 545.00

Gelände Planung	554.215	551.150	551.150	551.150	551.150	551.150	553.444	553.858			
Gelände Bestand	554.23	554.20	554.05	553.95	553.94	553.87	553.86	553.86	553.85		
Stationierung	0+000.000	0+000.954	0+005.193	0+009.188	0+009.871	0+016.570	0+020.000	0+020.620	0+021.954		

1 : 100

Schnitt 2

Achse:
RRB Schnitt 2

Höhenplan:
HP RRB Schnitt 2

Station:
0+000.000 - 0+021.965

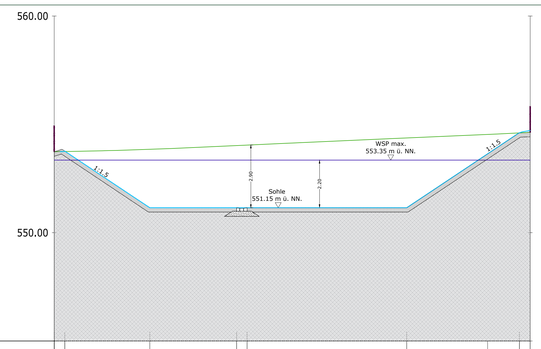

MüNN 545.00

Gelände Planung	553.763	551.150	551.150	551.150	551.150	553.639	554.608	554.715			
Gelände Bestand	553.73	553.75	553.85	554.02	554.04	554.37	554.53	554.60	554.63		
Stationierung	0+000.000	0+000.489	0+004.412	0+008.419	0+008.900	0+016.366	0+020.000	0+021.468	0+021.965		

1 : 100

Lageplan Anschluss an Bestand

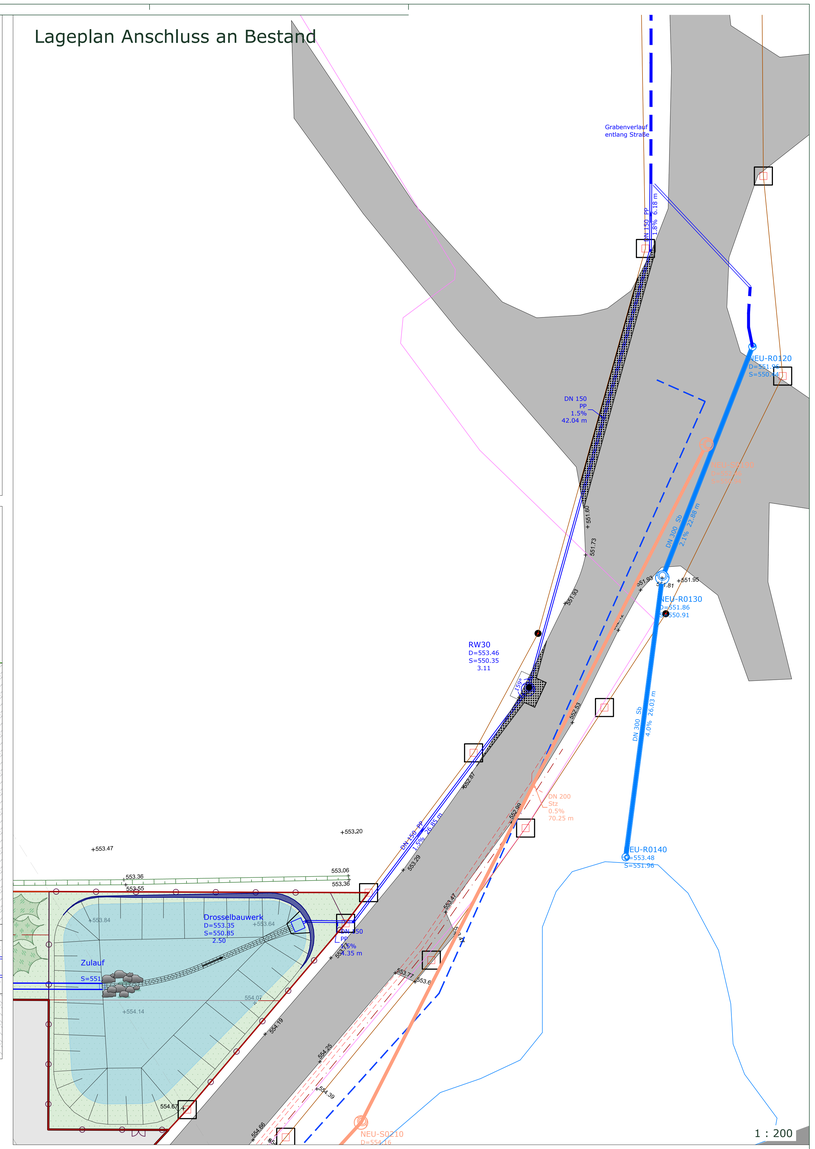

1 : 200

Zulauf

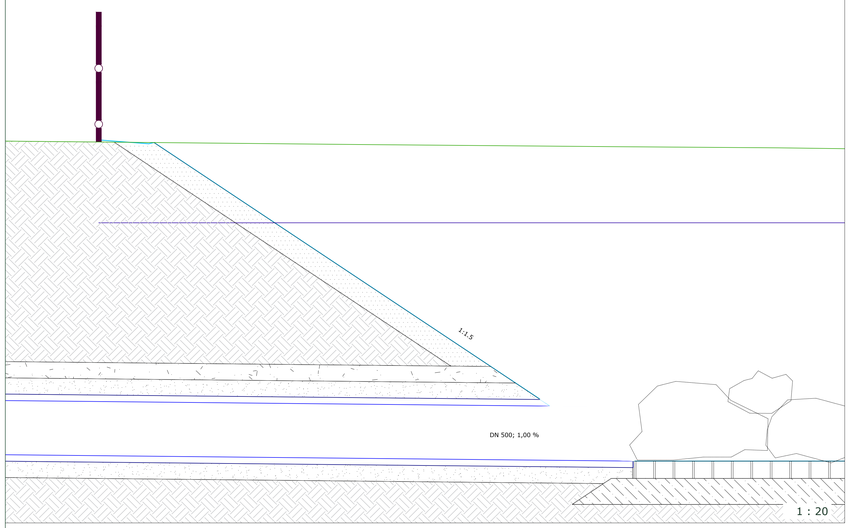

1 : 20

Drosselbauwerk

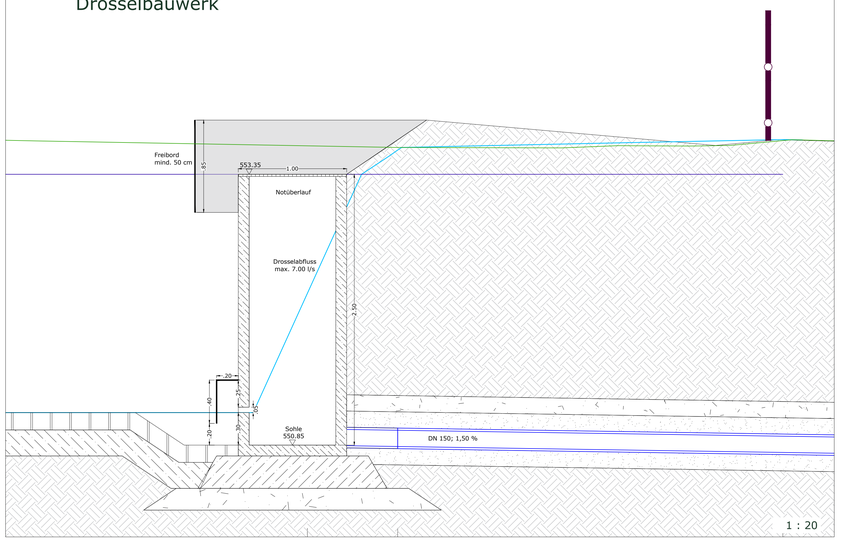

1 : 20

Schnitt Zulauf bis Drosselbauwerk

Achse:
Regenwasser 1

Höhenplan:
HP Zulauf bis Drosselbauwerk

Station:
0+100.000 - 0+130.000

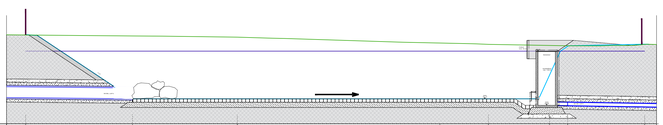

MüNN 550.00

Gelände Planung			551,150	551,150	551,150	551,150	552,250	553,574	553,670	
Gelände Bestand	554,10	554,10	554,05	554,00	553,72	553,66	553,61	553,60	553,66	553,66
Stationierung	0+100,000	0+100,884	0+105,816	0+110,651	0+120,000	0+122,240	0+125,063	0+125,897	0+129,451	0+130,000
Rohrsohle [m]	551,64		551,15				550,84		550,77	

1 : 100

Schnitt Drosselbauwerk bis Bestand

Höhenplan:
HP Regenwasser 1

Station:
0+120.000 - 0+208.003

MüNN 549.00

Stationierung		0+120,000	0+122,240	0+125,063	0+125,897	0+129,451	0+130,240	0+140,000	0+157,102	0+160,000	0+180,000	0+199,139	0+200,000	0+208,003
Knotenbezeichnung		Drosselbauwerk												
Rohrsohle	[m]		550,84	550,85	550,84	550,77	550,77		550,35	550,35		549,70	549,70	549,59
Sohlgefälle	[%]		1,5%		1,5%			1,5%			1,5%		1,8%	
Haltungslänge	[m]		0,83	4,35				26,86			42,04		6,18	
Nennweite			DN 150 PP		DN 150 PP			DN 150 PP			DN 150 PP		DN 150 PP	
Tiefe	[m]		2,50											

1 : 250

Lageplan Regenrückhaltebecken

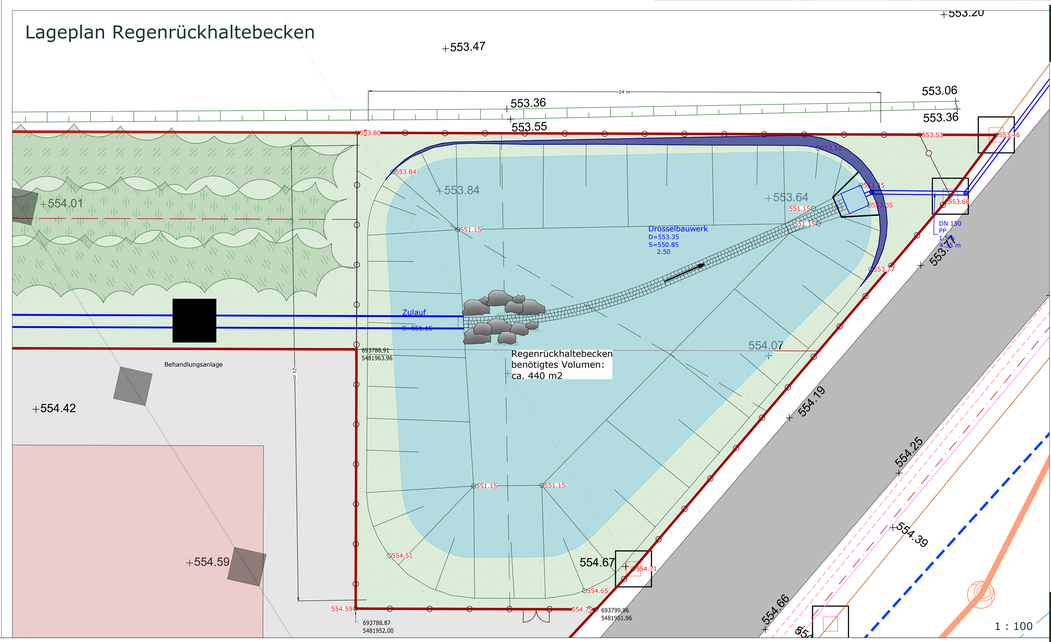

1 : 100

GENEHMIGUNGSPLANUNG

BAUVORHABEN:

Erschließung Gewerbegebiet Neuöd V
Illschwang

BAUHERR:

Gemeinde Illschwang
Am Dorfplatz 5
92278 Illschwang

UNTERSCHRIFT BAUHERR:

PLANINHALT:

Regenrückhaltebecken

INDEX	DATUM	ÄNDERUNG	GEZEICHNET
a	30.04.2024	Kanalverlauf	MM
	27.11.2023	Erstfassung	MM

MASSSTAB:
1 : 100

PLANNUMMER:
811-4-WR-01-a

UNTERSCHRIFT PLANER:

NEIDL + NEIDL
Landschaftsarchitekten und Stadtplaner

Partnerschaft mbB
Dolesstr. 2, 92237 Sulzbach-Rosenberg
Telefon: +49(0)9661/1047-0
Mail: info@neidl.de/ /Homepage: neidl.de

811-5 Erschließung.dwg